

**ОБЩЕСТВО С ОГРАНИЧЕННОЙ ОТВЕТСТВЕННОСТЬЮ
«АВРОРА»**

**«Обустройство скважин №12, 23, 77, 301, 302 Мохового месторождения»
в Подольском сельсовете Красногвардейского района
Оренбургской области**

**ДОКУМЕНТАЦИЯ ПО ПЛАНИРОВКЕ ТЕРРИТОРИИ
(ПРОЕКТ ПЛАНИРОВКИ И МЕЖЕВАНИЯ ТЕРРИТОРИИ)**

Том 6

**Основная часть проекта межевания территории.
Графическая часть.**

2020 г

**ОБЩЕСТВО С ОГРАНИЧЕННОЙ ОТВЕТСТВЕННОСТЬЮ
«АВРОРА»**

**«Обустройство скважин №12, 23, 77, 301, 302 Мохового месторождения»
в Подольском сельсовете Красногвардейского района
Оренбургской области**

**ДОКУМЕНТАЦИЯ ПО ПЛАНИРОВКЕ ТЕРРИТОРИИ
(ПРОЕКТ ПЛАНИРОВКИ И МЕЖЕВАНИЯ ТЕРРИТОРИИ)**

Том 6

**Основная часть проекта межевания территории.
Графическая часть.**

Инов. № подл.	Подп. и дата	Взам. инв. №

ГИП

Витик А.А.

2020 г

Состав проекта

ТОМ №	Наименование
ТОМ 1	Основная часть проекта планировки территории. Положение о размещении линейных объектов
ТОМ 2	Основная часть проекта планировки территории. Графическая часть.
ТОМ 3	Материалы по обоснованию проекта планировки территории. Пояснительная записка.
ТОМ 4	Материалы по обоснованию проекта планировки территории. Графическая часть.
ТОМ 5	Основная часть проекта межевания территории. Текстовая часть.
ТОМ 6	Основная часть проекта межевания территории. Графическая часть.
ТОМ 7	Материалы по обоснованию проекта межевания территории. Текстовая часть.
ТОМ 8	Материалы по обоснованию проекта межевания территории. Графическая часть.

Согласовано				
-------------	--	--	--	--

Взам. инв. №	
Подп. и дата	

Изм.	Кол.уч.	Лист	№ док.	Подп.	Дата

Инв. № подл.	
--------------	--

Разработал	Шакиров				
Проверил	Мышкин				
Нач. отдела	Мышкин				

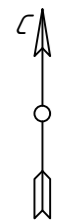
Стадия	Лист	Листов
П	1	10
ООО «Аврора» г. Оренбург		

Документация по планировке территории

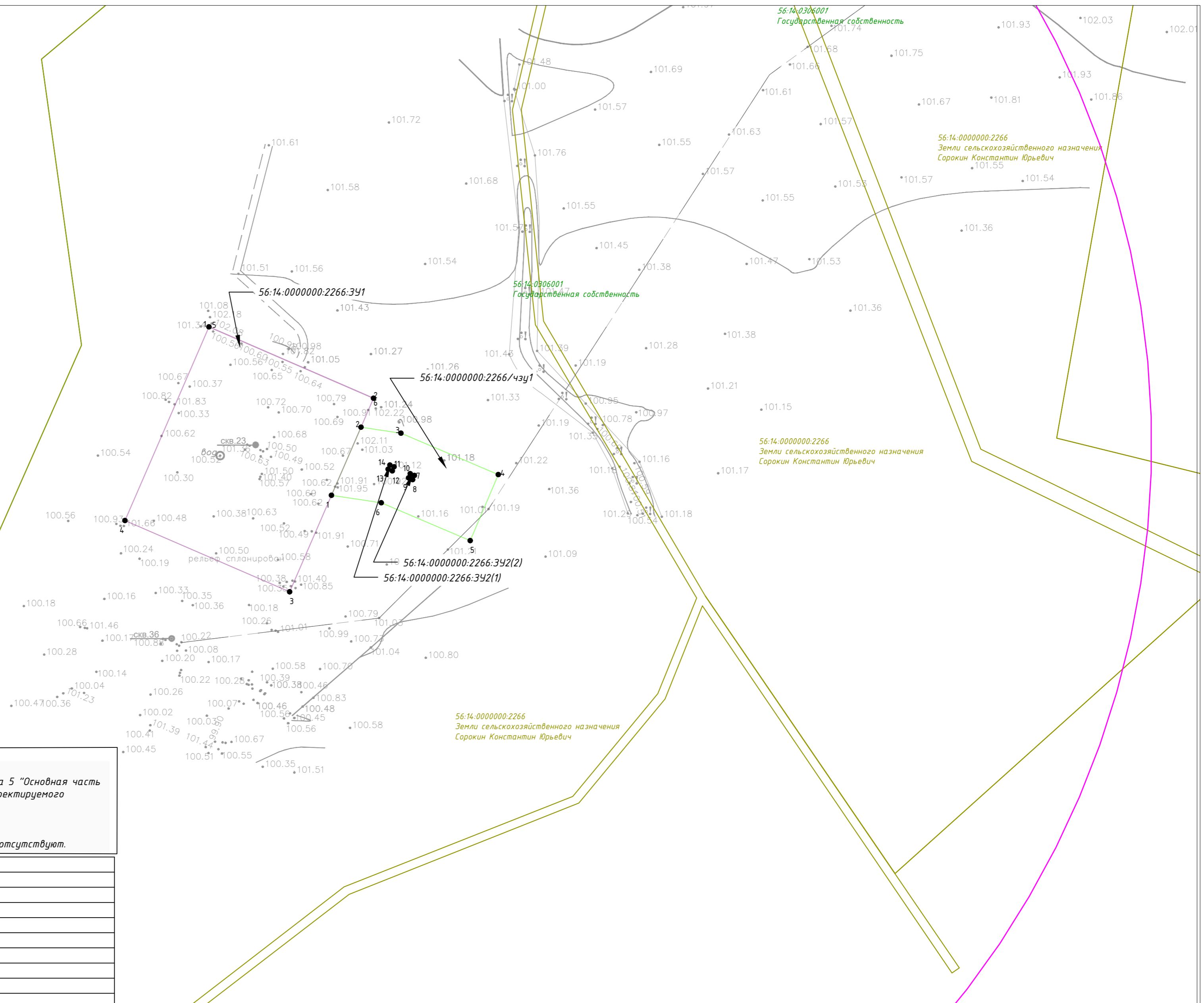
Содержание

1.	Чертеж межевания территории М 1:1000.....	3
----	---	---

Инв. № подл.	Подп. и дата	Взам. инв. №					Проект планировки и межевания территории	Лист
							2	
Изм.	Кол.уч.	Лист	№ док.	Подп.	Дата			



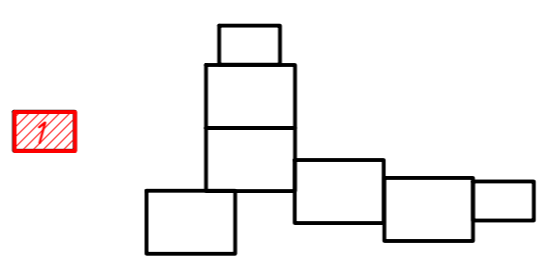
X=548400.00
Y=2208400.00



Примечания:
 Координаты и площади образуемых земельных участков отражены разделе 3 Тома 5 "Основная часть проекта межевания территории. Текстовая часть". После ввода в эксплуатацию проектируемого объекта территории общего пользования формироваться не будут.
 Существующие сервитуты отсутствуют.
 Новые сервитуты не образуются.
 Существующие красные линии, подлежащие отмене на проектируемой территории отсутствуют.

Условные обозначения	
	- граница кадастрового квартала согласно сведениям ГКН
00:00:0000000	- номер кадастрового квартала
	- граница земельного участка согласно сведениям ГКН
00:00:0000000:0	- кадастровый номер земельного участка
	- ось существующей линии электропередач 6-220 кВ
	- ось существующего газопровода
	- существующие проезды без покрытия
	- ось существующего водовода
	- ось существующего нефтепровода
	- ось существующего трубопровода
	- образуемые части на земельном участке
	- образуемые земельные участки
00:00:0000000:0:чзп1	- условное обозначение образуемого земельного участка
00:00:0000000:0:чзп1	- условное обозначение образуемой части на земельном участке
01	- номера характерных точек границ образуемых земельных участков или их частей
	- граница планируемых элементов планировочной структуры

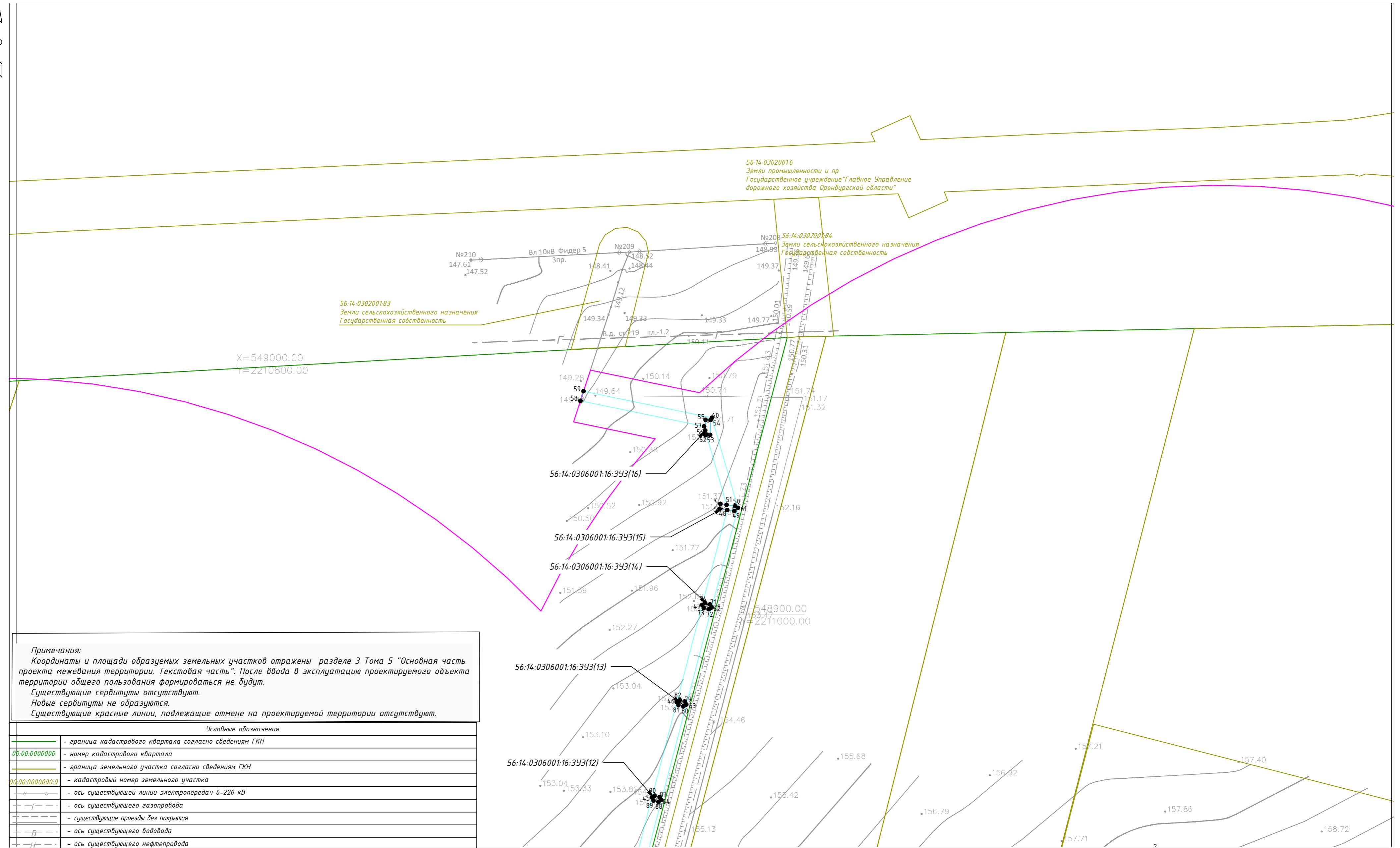
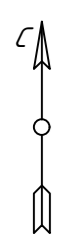
Схема расположения листов



2020 год				Оренбургская область, Красногвардейский район			
Проект планировки и проект межевания территории «Обустройство скважин №12, 23, 77, 301, 302 Мохового месторождения» в Подольском сельсовете Красногвардейского района Оренбургской области							
Изм. Кол. уч.	Лист док.	Подп.	Дата	Документация по планировке территории на территории МО Подольский сельсовет, Красногвардейского района Оренбургской области Проект межевания территории. Основная часть	Стадия	Лист	Листов
Разработал	Шакиров		12.20		П	1	8
Проверил	Витик А.А.		12.20				
Н.контр.	Мышкин М.Е.		12.20				
Чертеж межевания территории М 1:1000							

Копировал

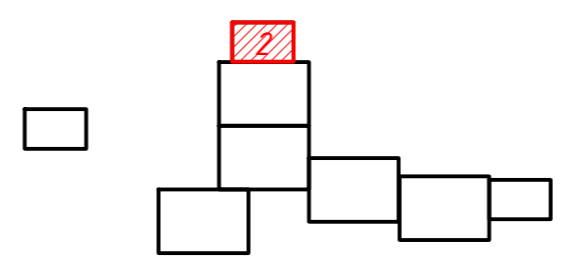
Формат А2



Условные обозначения	
	- граница кадастрового квартала согласно сведениям ГКН
	- номер кадастрового квартала
	- граница земельного участка согласно сведениям ГКН
	- кадастровый номер земельного участка
	- ось существующей линии электропередач 6-220 кВ
	- ось существующего газопровода
	- существующие проезды без покрытия
	- ось существующего водовода
	- ось существующего нефтепровода
	- ось существующего трубопровода
	- образуемые части на земельном участке
	- образуемые земельные участки
	- условное обозначение образуемого земельного участка
	- условное обозначение образуемой части на земельном участке
	- номера характерных точек границ образуемых земельных участков или их частей
	- граница планируемых элементов планировочной структуры

Линия сводки с листом 3

Схема расположения листов

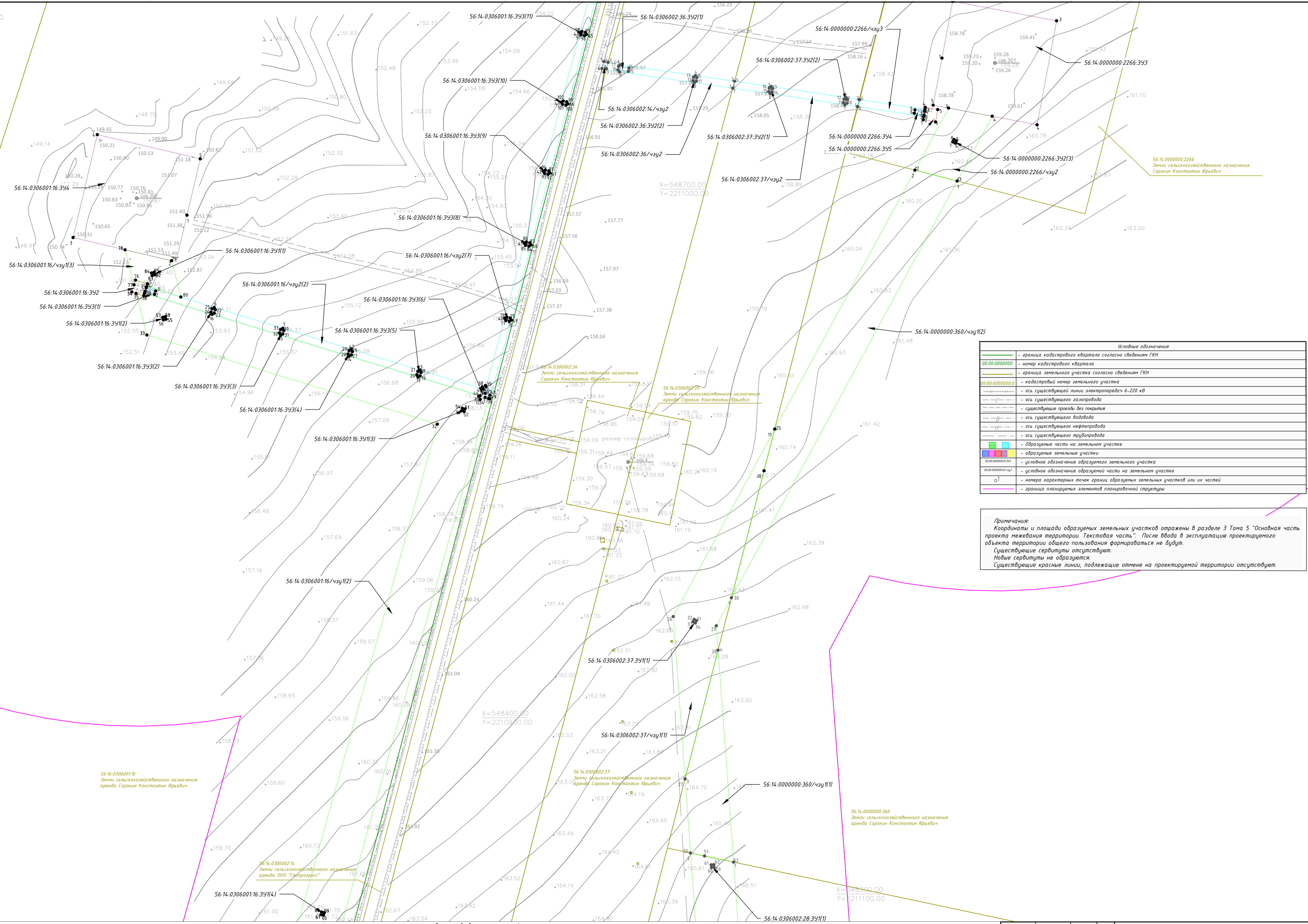


2020 год				Оренбургская область, Красногвардейский район			
Проект планировки и проект межевания территории «Обустройство скважин №12, 23, 77, 301, 302 Мохового месторождения» в Подольском сельсовете Красногвардейского района Оренбургской области							
Изм. Кол. уч.	Лист док.	Подп.	Дата	Документация по планировке территории на территории МО Подольский сельсовет, Красногвардейского района Оренбургской области Проект межевания территории. Основная часть	Стадия	Лист	Листов
Разработал	Шакиров		12.20		П	2	8
Проверил	Витик А.А.		12.20				
Н.контр.	Мышкин М.Е.		12.20				
Чертеж межевания территории М 1:1000							

X=548800.00
Y=2210600.00

Линия сводки с листом 2

Линия сводки с листом 2



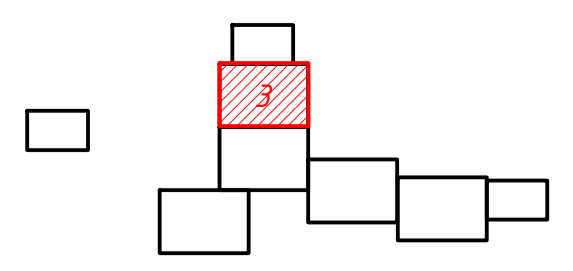
Условные обозначения

	- граница кадастрового квартала согласно сведениям ГКН
	- номер кадастрового квартала
	- граница земельного участка согласно сведениям ГКН
	- кадастровый номер земельного участка
	- ось существующей линии электропередачи 6-220 кВ
	- ось существующего газопровода
	- существующие проезды без покрытия
	- ось существующего водовода
	- ось существующего нефтепровода
	- ось существующего трубопровода
	- образные части на земельном участке
	- образные земельные участки
	- условное обозначение образуемого земельного участка
	- условное обозначение образуемой части на земельном участке
	- номера характерных точек границ образуемых земельных участков или их частей
	- граница планируемых элементов планировочной структуры

Примечания:
 Координаты и площади образуемых земельных участков отражены в разделе 3 Тома 5 "Основная часть проекта межевания территории. Текстовая часть". После ввода в эксплуатацию проектируемого объекта территории общего пользования формироваться не будут.
 Существующие сервитуты отсутствуют.
 Новые сервитуты не образуются.
 Существующие красные линии, подлежащие отмене на проектируемой территории отсутствуют.

Линия сводки с листом 4

Схема расположения листов

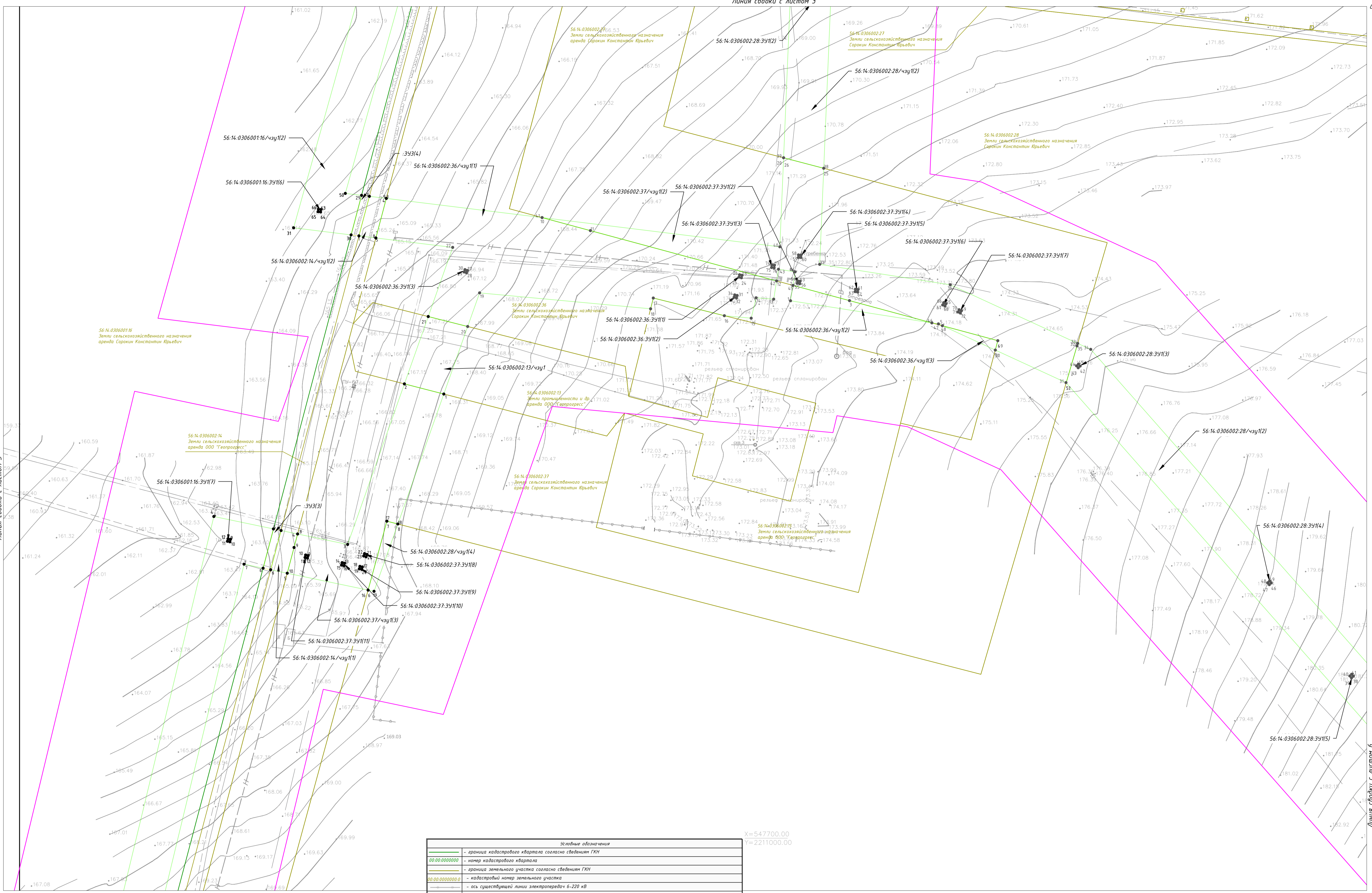


Линия сводки с листом 4

X=548350.00
Y=2211100.00

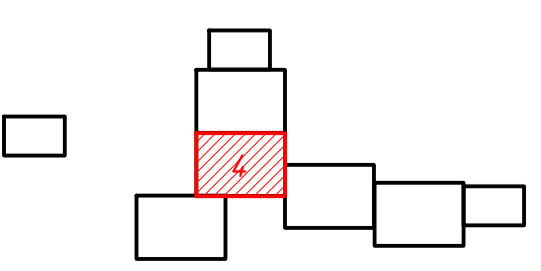
				2020 год			Оренбургская область, Краснознаменский район					
				Проект планировки и проект межевания территории «Обустройство скважин №12, 23, 27, 301, 302 Мохового месторождения» в Подольском сельсовете Краснознаменского района Оренбургской области								
Изм.	Кол. уч.	Лист док.	Подп.	Дата	Документация по планировке территории на территории МО Подольский сельсовет Краснознаменского района Оренбургской области				Листов			
Разработал	Шакиров			12.20	Проект планировки территории				Лист			
Проверил	Виттик А.А.			12.20	Основная часть				Лист			
Н.контр.	Машкин М.Е.			12.20					Лист			
				Чертеж межевания территории								
				М 1:1000								
				Копировал								
				Формат А1								





X=547700.00
Y=2211000.00

Схема расположения листов



Условные обозначения	
	- граница кадастрового квартала согласно сведениям ГКН
	- номер кадастрового квартала
	- граница земельного участка согласно сведениям ГКН
	- кадастровый номер земельного участка
	- ось существующей линии электропередач 6-220 кВ
	- ось существующего газопровода
	- существующие проезды без покрытия
	- ось существующего водовода
	- ось существующего нефтепровода
	- ось существующего трубопровода
	- образуемые части на земельном участке
	- образуемые земельные участки
	- условное обозначение образуемого земельного участка
	- условное обозначение образуемой части на земельном участке
	- номера характерных точек грани образуемых земельных участков или их частей
	- граница планируемых элементов планировочной структуры

Примечания:
Координаты и площади образуемых земельных участков отражены разделе 3 Таба 5 "Основная часть проекта межевания территории. Текстовая часть". После ввода в эксплуатацию проектируемого объекта территории общего пользования формироваться не будут.
Существующие сервитуты отсутствуют.
Новые сервитуты не образуются.
Существующие красные линии, подлежащие отмене на проектируемой территории отсутствуют.

2020 год				Оренбургская область, Красноармейский район		
Проект планировки и проект межевания территории «Обустройство сводки №12, 23, 27, 301, 302 Мохового месторождения в Подольском сельсовете Красноармейского района Оренбургской области						
Изм.	Кол. уч.	Лист док.	Подп.	Дата	Документация по планировке территории на территории МО Подольский сельсовет Красноармейского района Оренбургской области. Проект межевания территории. Основная часть	Листов
		Шакиров		12.20		8
		Виттик А.А.		12.20		
		Мышкин М.Е.		12.20		
Чертеж межевания территории М 1:1000						Листов
						8

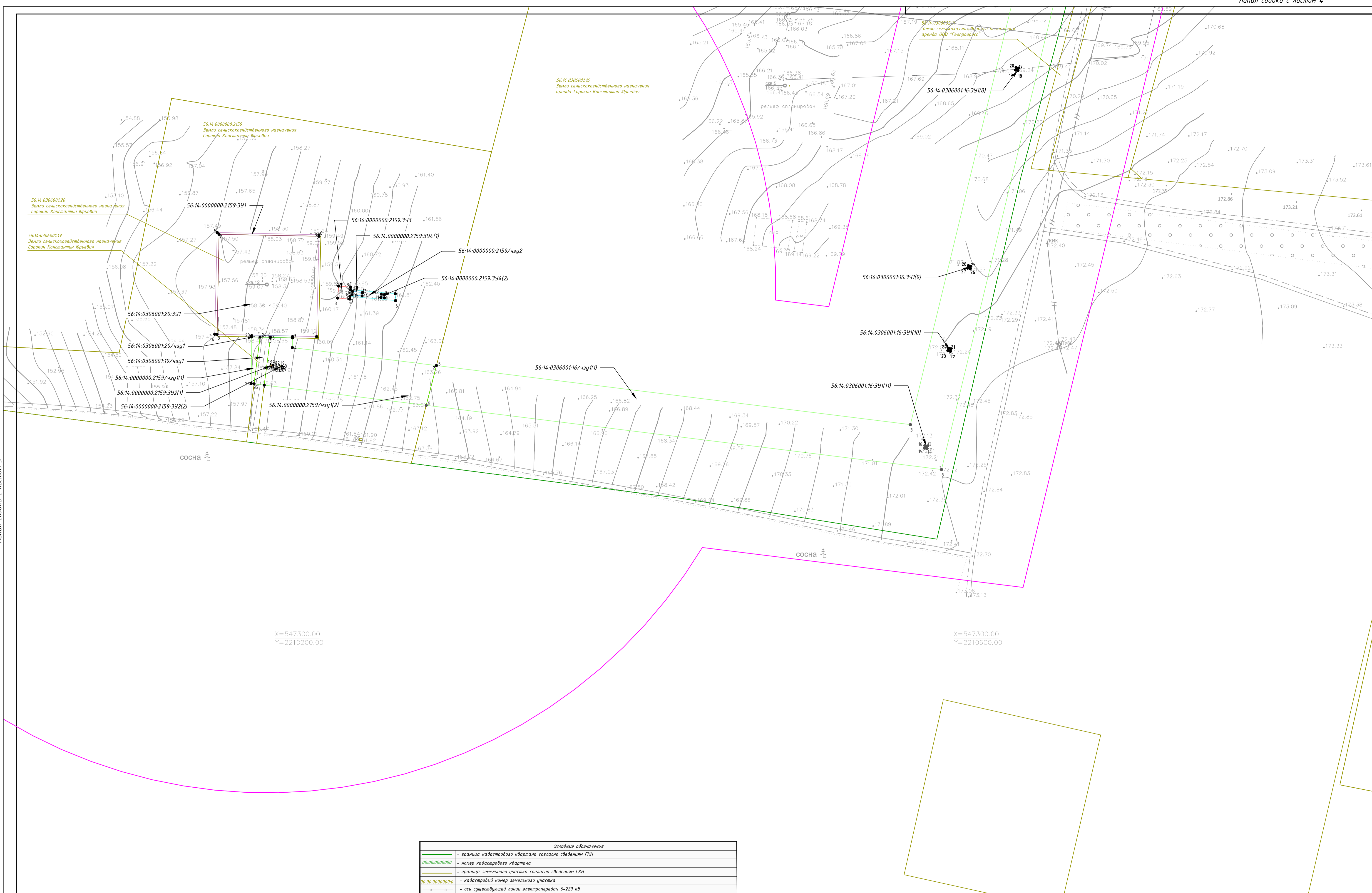
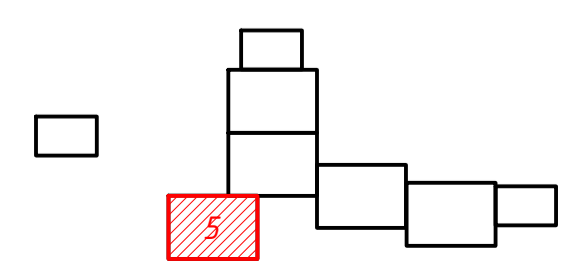


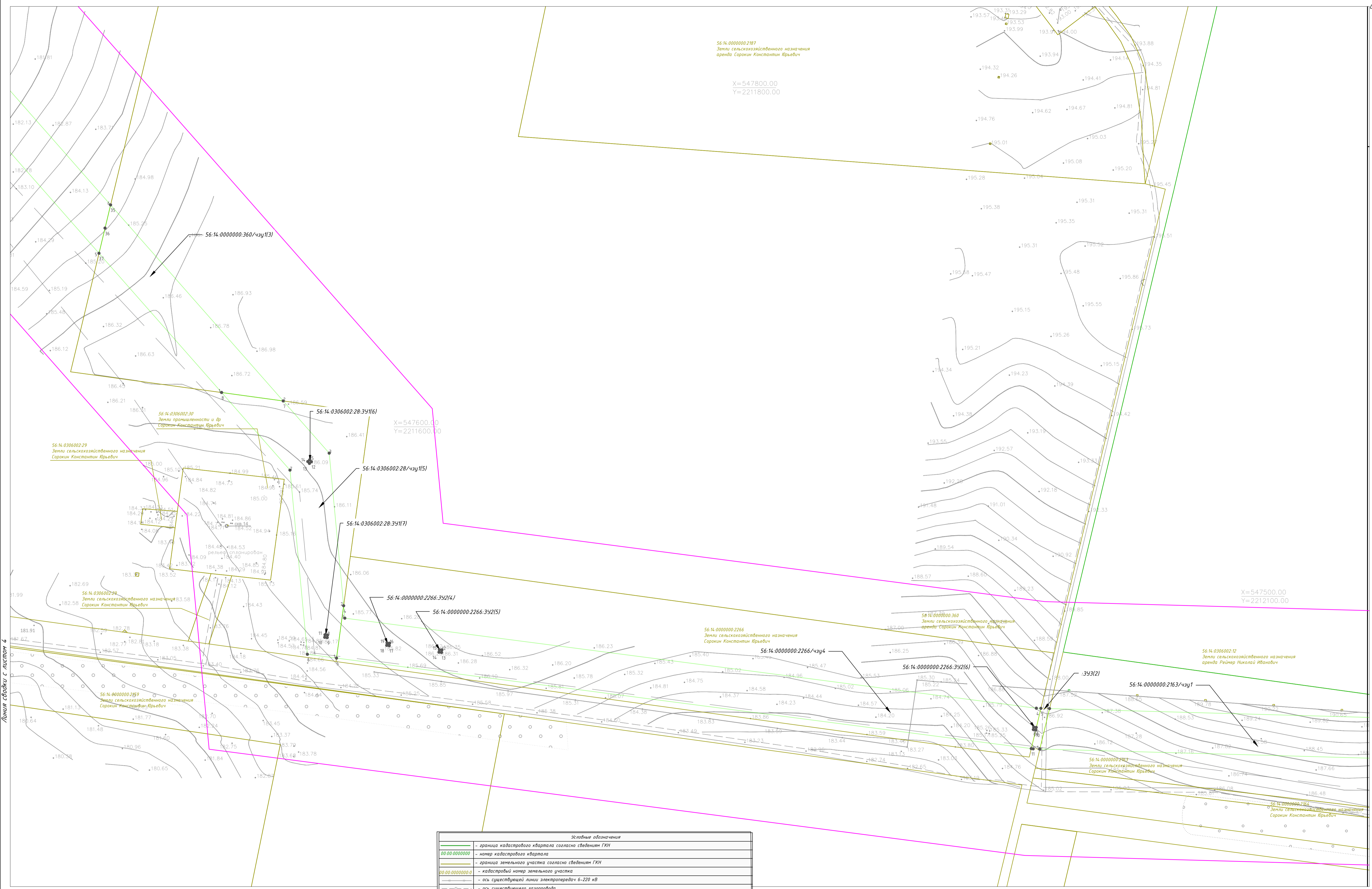
Схема расположения листов



Условные обозначения	
	- граница кадастрового квартала согласно сведениям ГКИ
	- номер кадастрового квартала
	- граница земельного участка согласно сведениям ГКИ
	- кадастровый номер земельного участка
	- ось существующей линии электропередач 6-220 кВ
	- ось существующего газопровода
	- существующие проезды без покрытия
	- ось существующего водовода
	- ось существующего нефтепровода
	- ось существующего трубопровода
	- образцы части на земельном участке
	- образцы земельные участки
	- условное обозначение образуемого земельного участка
	- условное обозначение образуемой части на земельном участке
	- номера характерных точек границ образуемых земельных участков или их частей
	- граница планируемых элементов планировочной структуры

Примечания:
 Координаты и площади образцов земельных участков отражены разделе 3 Тама 5 "Основная часть проекта межевания территории. Текстовая часть". После ввода в эксплуатацию проектируемого объекта территории общего пользования формироваться не будут.
 Существующие сервитуты отсутствуют.
 Новые сервитуты не образуются.
 Существующие красные линии, подлежащие отмене на проектируемой территории отсутствуют.

2020 год				Оренбургская область, Краснознаменский район		
Проект планировки и проект межевания территории «Обустройство скважин №12, 23, 27, 301, 302 Мохового месторождения» в Подольском сельсовете Краснознаменского района Оренбургской области				Лист	Лист	Лист
Изм.	Кол. уч.	Лист док.	Подп.	Дата	Лист	Лист
Разработал	Шакиров	12.20	12.20	12.20	5	8
Проверил	Витик А.А.	12.20	12.20	12.20	5	8
Н.контр.	Мышкин М.Е.	12.20	12.20	12.20	5	8
Чертёж межевания территории М 1:1000				Формат А1		

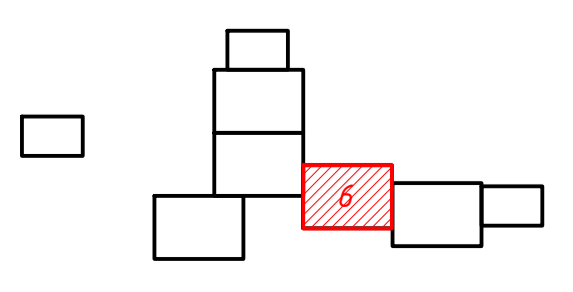


Линия съединки с листом 4

Линия съединки с листом 7

Составлено
Имя, № подл., Подпись и дата
Взам. инв. №

Схема расположения листов

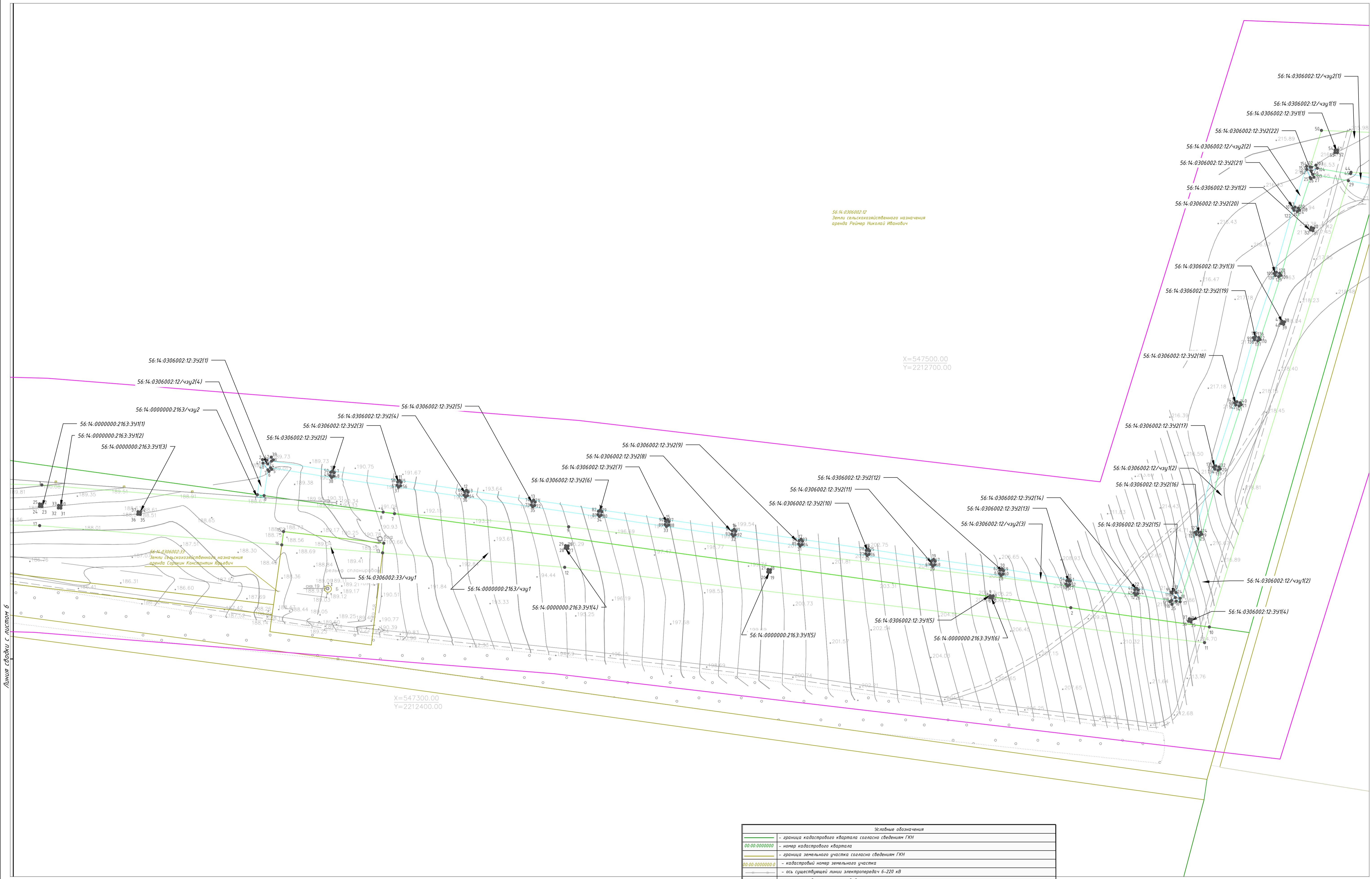


Условные обозначения	
	- граница кадастрового квартала согласно сведениям ГКН
	- номер кадастрового квартала
	- граница земельного участка согласно сведениям ГКН
	- кадастровый номер земельного участка
	- ось существующей линии электропередач 6-220 кВ
	- ось существующего газопровода
	- существующие проезды без покрытия
	- ось существующего водовода
	- ось существующего нефтепровода
	- ось существующего трубопровода
	- образование части на земельном участке
	- образование земельные участки
	- условное обозначение образуемого земельного участка
	- условное обозначение образуемой части на земельном участке
	- номера характерных точек границ образуемых земельных участков или их частей
	- граница планировочных элементов планировочной структуры

Примечания:
 Координаты и площади образуемых земельных участков отражены разделе 3 Таба 5 "Основная часть проекта межевания территории. Текстовая часть". После ввода в эксплуатацию проектируемого объекта территории общего пользования формироваться не будут.
 Существующие сервитуты отсутствуют.
 Новые сервитуты не образуются.
 Существующие красные линии, подлежащие отмене на проектируемой территории отсутствуют.

2020 год				Оренбургская область, Красноармейский район		
Проект планировки и проект межевания территории «Обустройство скважин №12, 23, 77, 301, 302 Мохового месторождения» в Подольском сельсовете Красноармейского района Оренбургской области						
Изм. Кол. уч.	Лист док.	Подп.	Дата	Документация по планировке территории на территории МО Подольский сельсовет Красноармейского района Оренбургской области. Проект межевания территории. Основная часть.		
Разработал	Шакиров		12.20	Листов	6	8
Проверил	Виттик А.А.		12.20	Лист	6	8
Н.контр.	Мышкин М.Е.		12.20	Лист	6	8
Чертеж межевания территории М 1:1000				Копировал		
				Формат А1		

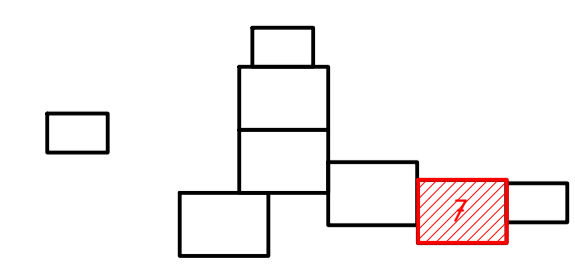




Линия сводки с листом 6

Линия сводки с листом 8

Схема расположения листов

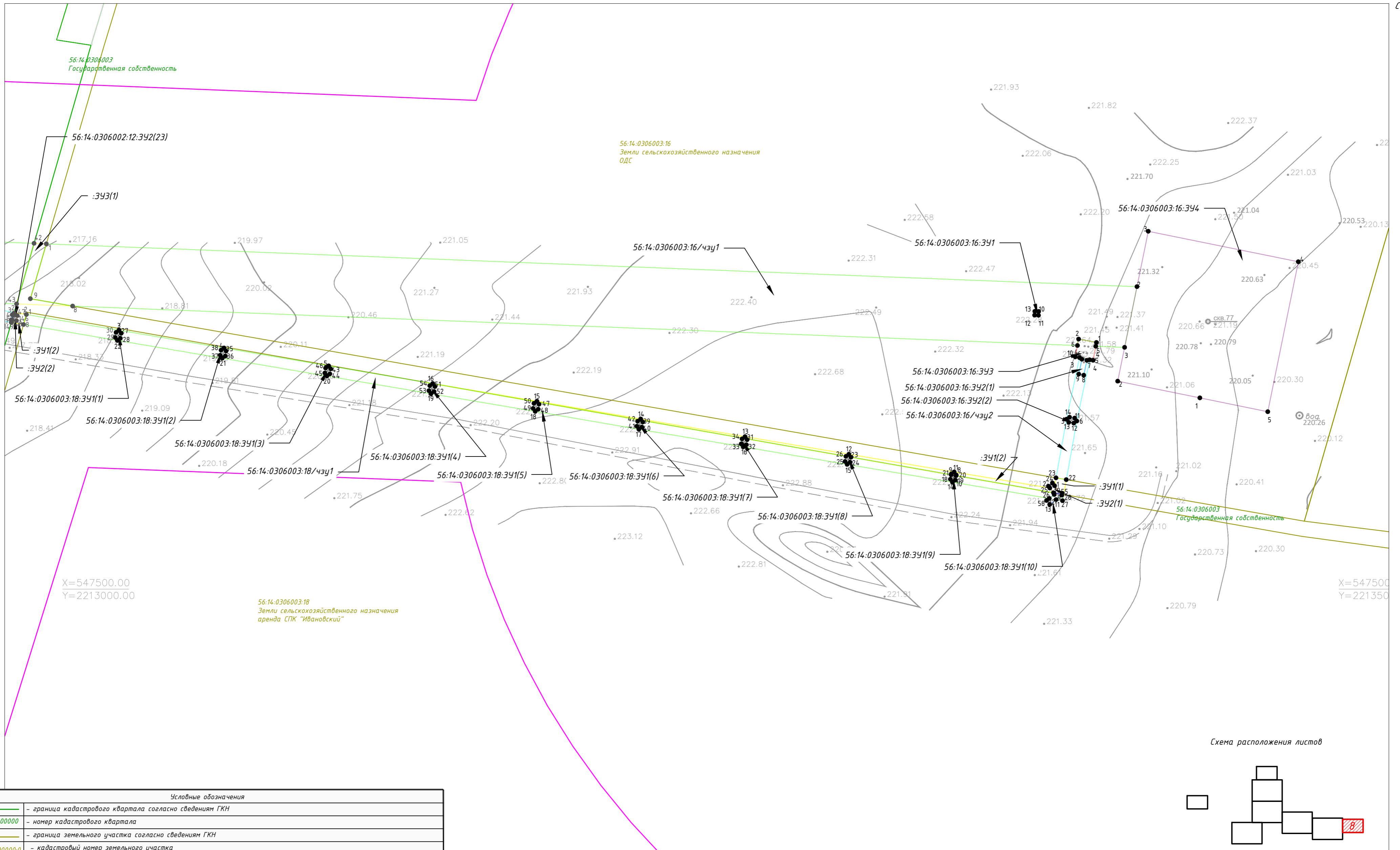


Примечания:
 Координаты и площади образуемых земельных участков отражены в разделе 3 Тона 5 "Основная часть проекта нежевания территории. Текстовая часть". После ввода в эксплуатацию проектируемого объекта территории общего пользования формироваться не будут.
 Существующие сервитуты отсутствуют.
 Новые сервитуты не образуются.
 Существующие красные линии, подлежащие отмене на проектируемой территории отсутствуют.

Условные обозначения	
	- граница кадастрового квартала согласно сведениям ГКН
	- номер кадастрового квартала
	- граница земельного участка согласно сведениям ГКН
	- кадастровый номер земельного участка
	- ось существующей линии электропередач 6-220 кВ
	- ось существующего газопровода
	- существующие провады без покрытия
	- ось существующего водовода
	- ось существующего нефтепровода
	- ось существующего трубопровода
	- образуемые части на земельном участке
	- образуемые земельные участки
	- условное обозначение образуемого земельного участка
	- условное обозначение образуемой части на земельном участке
	- номера характерных точек границ образуемых земельных участков или их частей
	- граница планируемых элементов планировочной структуры

2020 год				Оренбургская область, Краснознаменский район		
Проект планировки и проект нежевания территории «Обустройство скважин №12, 23, 77, 301, 302 Мохового месторождения» в Подольском сельсовете Краснознаменского района Оренбургской области						
Изм. Кол. уч.	Лист док.	Подп.	Дата	Документация по планировке территории на территории МО Подольский сельсовет Краснознаменского района Оренбургской области. Проект нежевания территории. Основная часть.		
Разработал	Шакиров		12.20	Летадия	Лист	Листов
Проверил	Вышук А.А.		12.20	П	7	8
Н.контр.	Мышкин М.Е.		12.20			
Чертеж нежевания территории М 1:1000						

Линия сводки с листом 7

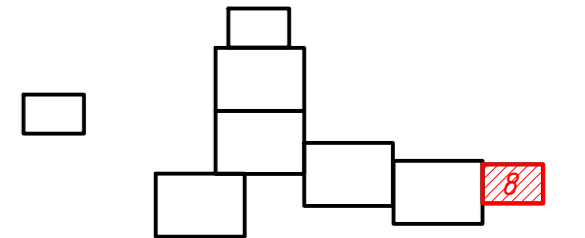


X=547500.00
Y=2213000.00

X=547500
Y=221350

56:14:0306003:18
Земли сельскохозяйственного назначения
аренда СПК "Ивановский"

Схема расположения листов



Условные обозначения	
	- граница кадастрового квартала согласно сведениям ГКН
	- номер кадастрового квартала
	- граница земельного участка согласно сведениям ГКН
	- кадастровый номер земельного участка
	- ось существующей линии электропередач 6-220 кВ
	- ось существующего газопровода
	- существующие проезды без покрытия
	- ось существующего водовода
	- ось существующего нефтепровода
	- ось существующего трубопровода
	- образуемые части на земельном участке
	- образуемые земельные участки
	- условное обозначение образуемого земельного участка
	- условное обозначение образуемой части на земельном участке
	- номера характерных точек границ образуемых земельных участков или их частей
	- граница планируемых элементов планировочной структуры

Примечания:
Координаты и площади образуемых земельных участков отражены в разделе 3 Тома 5 "Основная часть проекта межевания территории. Текстовая часть". После ввода в эксплуатацию проектируемого объекта территории общего пользования формироваться не будут.
Существующие сервитуты отсутствуют.
Новые сервитуты не образуются.
Существующие красные линии, подлежащие отмене на проектируемой территории отсутствуют.

2020 год				Оренбургская область, Красногвардейский район				
Проект планировки и проект межевания территории «Обустройство скважин №12, 23, 77, 301, 302 Мохового месторождения» в Подольском сельсовете Красногвардейского района Оренбургской области								
Изм.	Кол. уч.	Лист док.	Подп.	Дата	Документация по планировке территории на территории МО Подольский сельсовет, Красногвардейского района Оренбургской области Проект межевания территории. Основная часть	Стадия	Лист	Листов
	Разработал	Шакиров		12.20		П	8	8
	Проверил	Витик А.А.		12.20				
	Н.контр.	Мышкин М.Е.		12.20				
Чертеж межевания территории М 1:1000								

Копировал

Формат А2